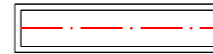
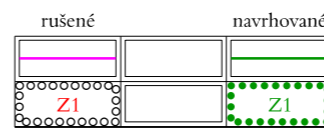


Legenda



HRANICE ŘEŠENÉHO ÚZEMÍ
správní území obce

Legenda zm. č. 1



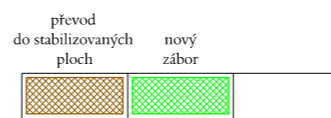
ZASTAVĚNÉ ÚZEMÍ OBCE
k 18. 4. 2019
HRANICE ZASTAVITELNÉ PLOCHY



HRANICE BPEJ



TRÍDA OCHRANY ZPF



ZÁBOR ZPF

zpracovatel :	ARCHBRNO, s.r.o. J. Faimonové 2227/12, 628 00 Brno, tel. 773 445 340 archbrno@archbrno.cz, www.archbrno.cz
hlavní projektant :	Ing.arch. Ladislav Brožek
zpracoval :	Zdeněk Drápal
název akce :	

ODŮVODNĚNÍ ZMĚNY Č. 1 ÚZEMNÍHO PLÁNU BOROTÍN

IČO : 03766667

název výkresu :	VÝKRES PŘEDPOKLÁDANÝCH ZÁBORŮ PŮDNÍHO FONDU
-----------------	--

datum :	květen 2019
měřítko :	č. výkr. :
1 : 5 000	5/Z1