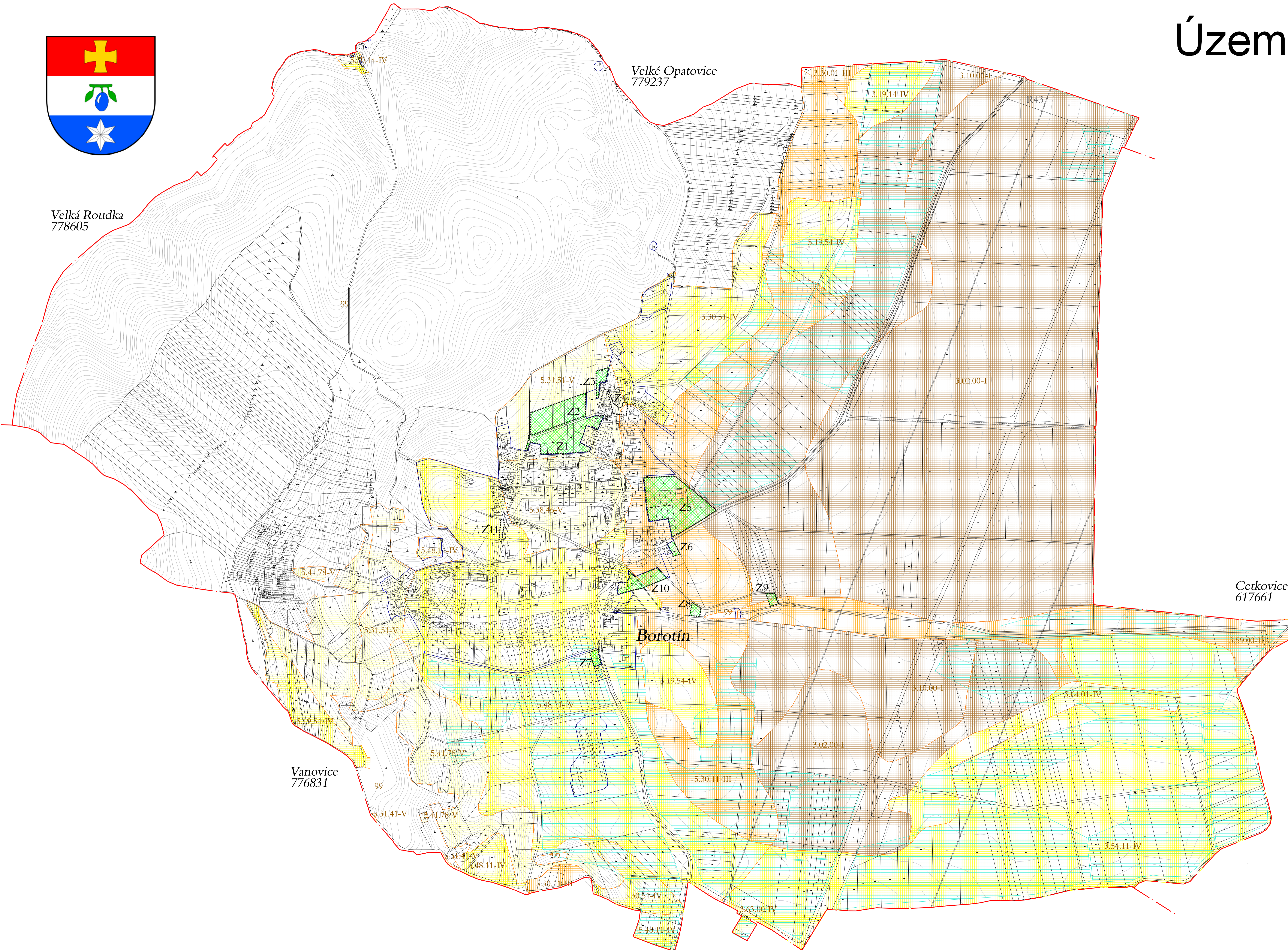


Velká Roudka
778605

Velké Opatovice
779237

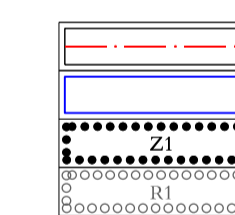
Územní plán Borotín



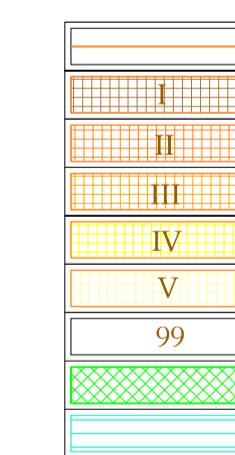
Cetkovice
617661

Vanovice
776831

Legenda



HRANICE KATASTRÁLNÍHO ÚZEMÍ
ZASTAVĚNÉ ÚZEMÍ OBCE
ZASTAVITELNÉ PLOCHY
ÚZEMNÍ REZERVY



HRANICE BPEJ
ZEMĚDĚLSKÁ PŮDA I. TRÍDY OCHRANY
ZEMĚDĚLSKÁ PŮDA II. TRÍDY OCHRANY
ZEMĚDĚLSKÁ PŮDA III. TRÍDY OCHRANY
ZEMĚDĚLSKÁ PŮDA IV. TRÍDY OCHRANY
ZEMĚDĚLSKÁ PŮDA V. TRÍDY OCHRANY
PLOCHY LESNÍ, VODNÍ, OSTATNÍ
PŘEDPOKLÁDANÝ ZÁBOR ZPF
INVESTICE DO PŮDY
odvodnění

zpracovatel :	Ing.arch. Ladislav BROŽEK J. Faimonové 12, 628 00 Brno, tel. 773 445 340 infobrozek@archbrno.cz, www.archbrno.cz	IČO : 12147168	
hlavní projektant :	Ing.arch. Ladislav Brožek	datum : listopad 2015	
zpracoval :	Zuzana Kučerová, Ivana Špačková	č. výkr. :	
název akce :	ÚZEMNÍ PLÁN BOROTÍN ODŮVODNĚNÍ	měřítko : 1 : 5 000	
název výkresu :	VÝKRES PŘEDPOKLÁDANÝCH ZÁBORŮ PŮDNÍHO FONDU	č. výkr. : 5	